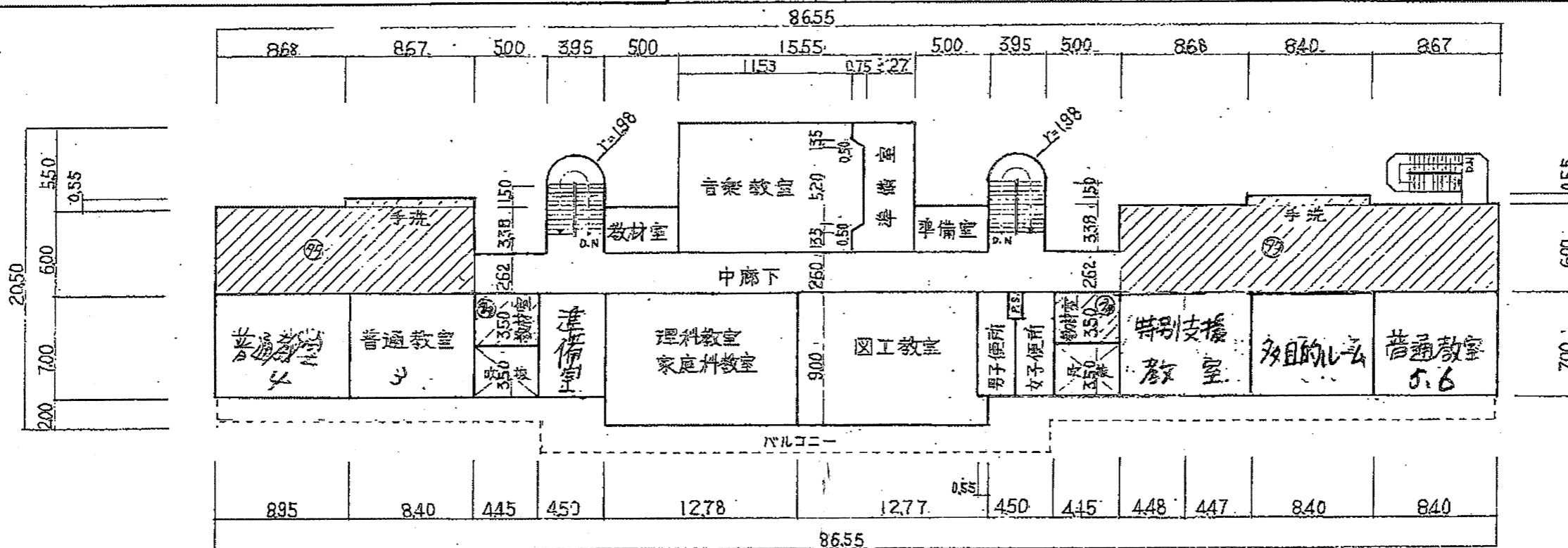
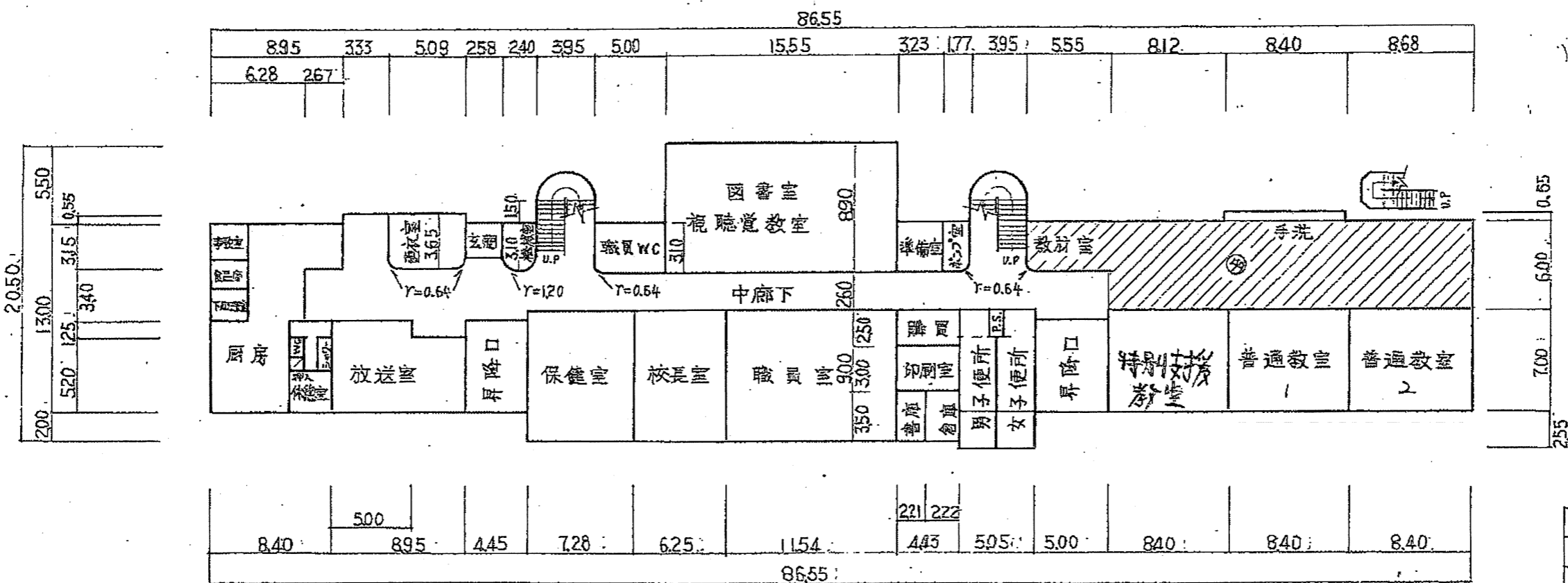


平面図	縮尺	1/400	B4 → A4	学校名	御北小学校	調査番号	(都道府県)	(市町村)	(学校)	整理番号
		0	5	10	15	m	33	618	10351	

① 校舎



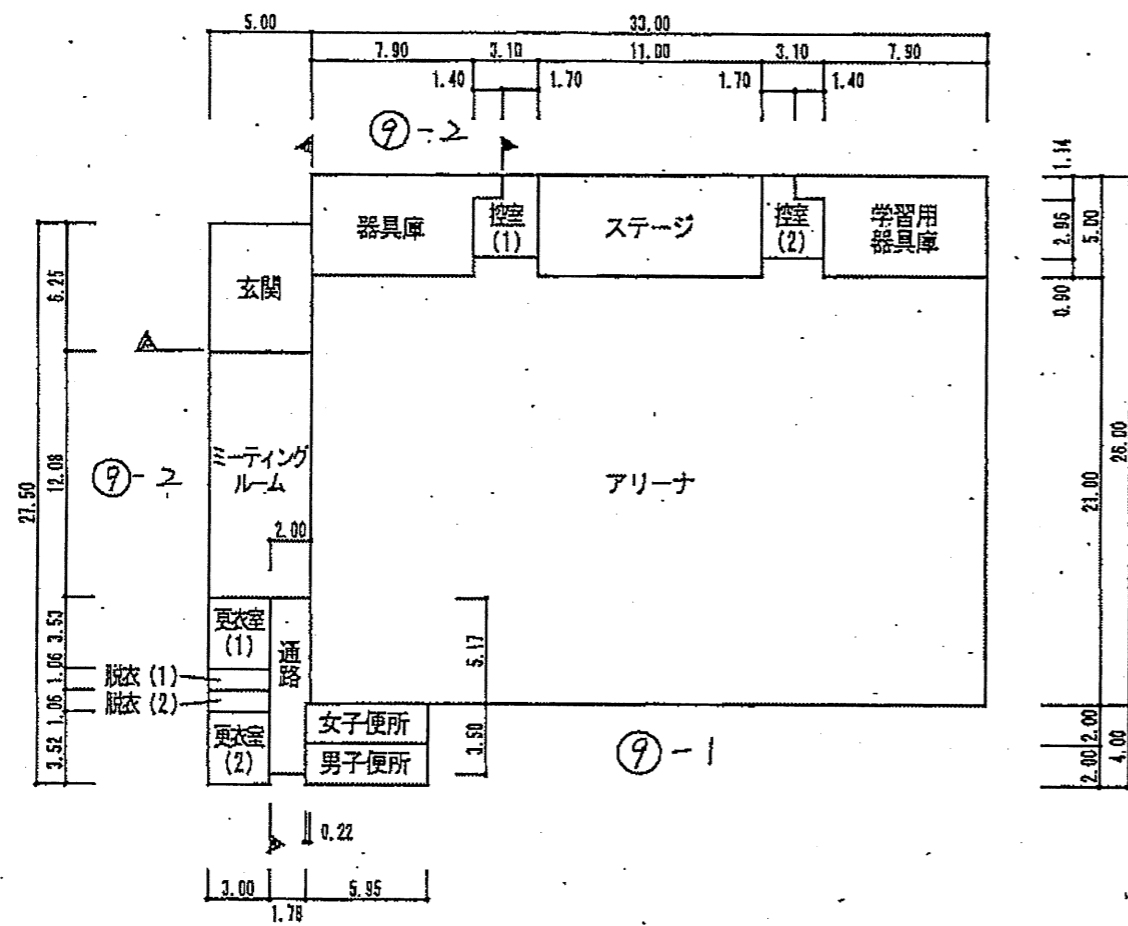
2階平面図



1階平面図

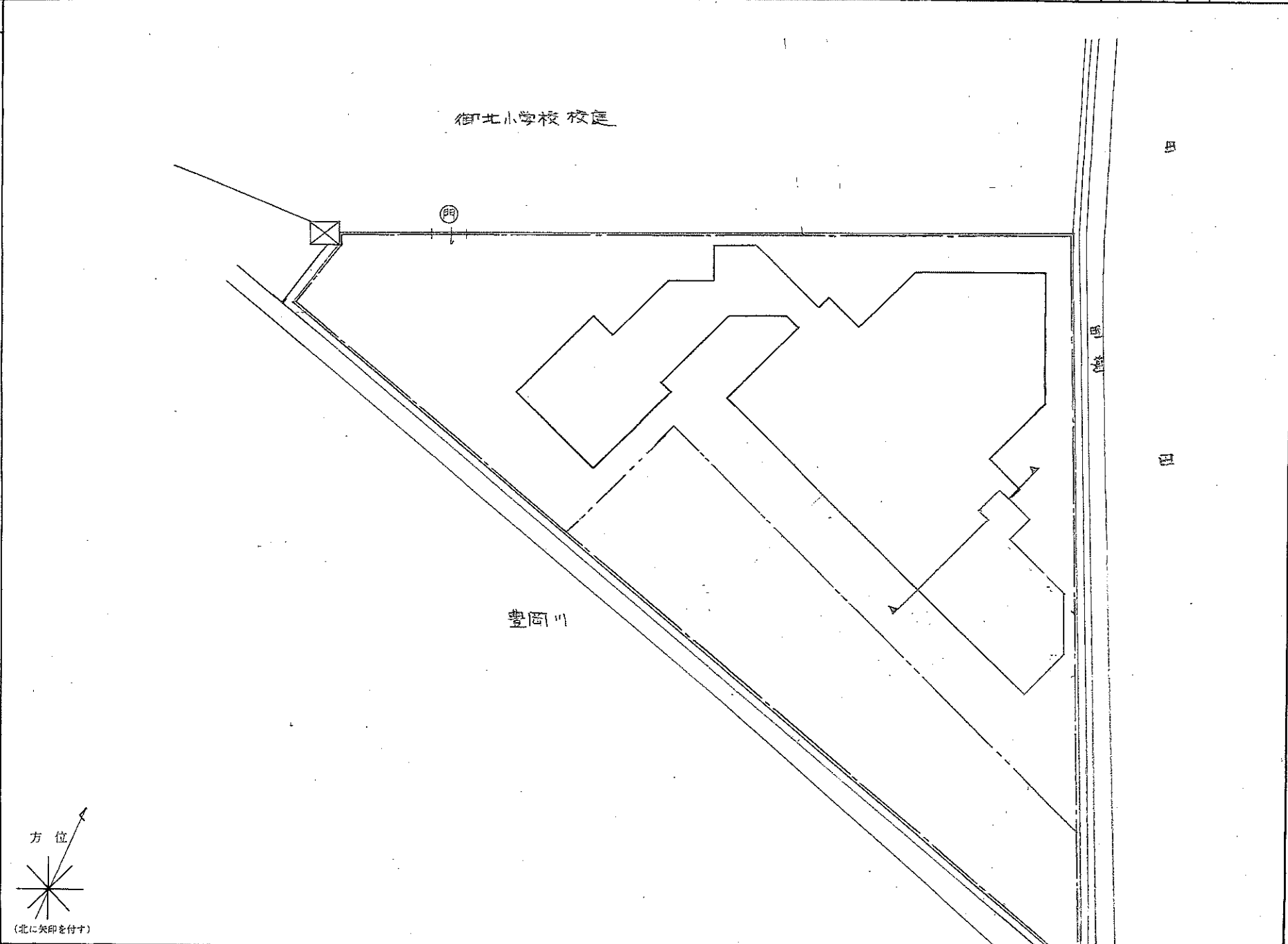
給食室	104
昇降階段	70

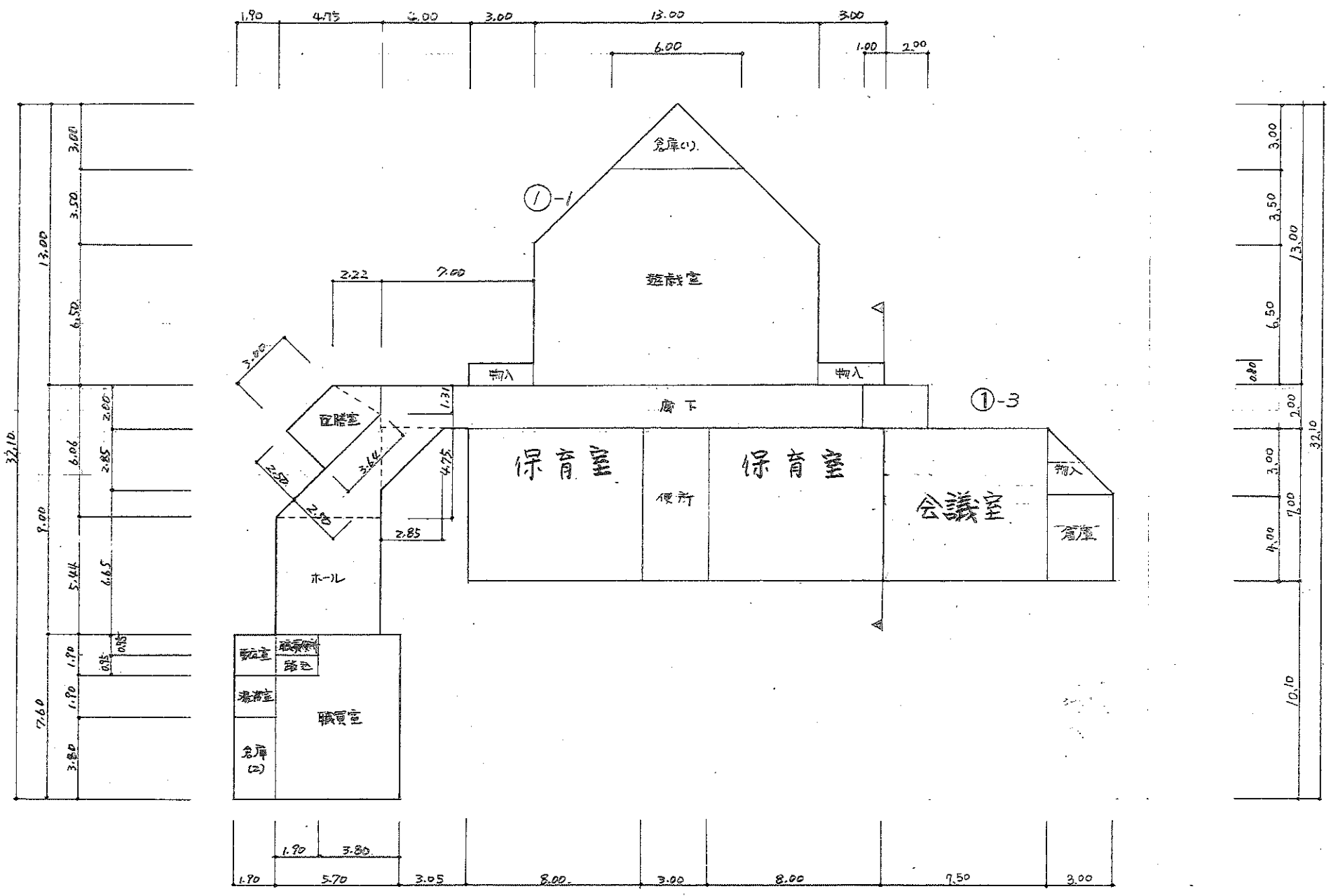
平面図	縮尺 1/500	学校名 御北小学校	所在地			図面番号
			(都道府県)	(市町村)	(学校)	
			33	6810351		



1F 平面図 1/500

- 凡例
- 建物
- ⊗ 未とりこわし建物
  - ⊖ 危険建物
  - ⊕ 借用建物
  - ⊙ 一時使用建物
  - ⊗ 屋外教育環境整備事業によるもの





対象物件



西側



校舎南西側

対象物件



校舎南東側



体育館南側

対象物件



園舎北西側